

VILLES
& PAYS
D'ART &
D'HISTOIRE



Ville de Sarrians

Sarrians



Guide
touristique

Jun 2018

SARRIANS® BATTERIES

FRANCE



**L'énergie professionnelle
Depuis 1976**



Autos

Motos

Marines

Agricoles

Tractions

Camping Cars

Poids lourds

Motocultures

Plomb Etanches

Etc...



vente - installation - réparation

249, Avenue des Mestieraou - Z.A. Ste Croix - 84260 SARRIANS

☎ 04 90 65 45 65 📠 04 90 65 48 80 sarriansbatteries@free.fr

www.sarriansbatteries.com



**Votre Magasin :
CEYTE ET FILS**

**152 AVENUE DES METIERS
84260 SARRIANS**

04 90 65 50 83

Horaires :

mardi, mercredi, jeudi, vendredi : 8h-12h/14h-19h
samedi : 8h-12h/14h-18h



Des milliers de produits chez vous, 24h/24 sur :

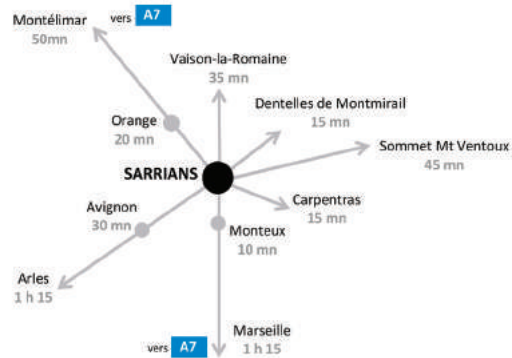
www.extra-sarrians.fr

Nouveauté - Infos - Bons plans

Sommaire

- 4 Situation & accès
- 6 Histoire
- 9 Histoire contemporaine
- 10 L'église paroissiale
- 12 La Veillade
- 14 Châteaux, fermes et gentilhommières
- 16 Lavoirs et fontaines
- 17 Les remparts
- 18 Le petit patrimoine
- 20 Le passé industriel et agricole
- 23 La Via Venaissia et les circuits pédestres
- 24 La viticulture
- 26 Les festivités
- 27 Les marchés
- 28 Infos pratiques





Situation & accès

Sarrians, village vauclusien, se niche au cœur des plaines du Comtat Venaissin, avec le Mont Ventoux, les Cévennes et les Dentelles de Montmirail pour horizon.

Avec ses 6 000 habitants, c'est un lieu de séjour idéal, avec des hébergements de qualité, situé à proximité de villes culturelles importantes comme Avignon, Vaison-la-Romaine, Carpentras ou Orange.

À partir de Sarrians, vous pouvez découvrir nos domaines viticoles et les nombreux producteurs du cru Vacqueyras et visiter aussi les villages prestigieux de la route des vins tels que Beaumes-de-Venise, Vacqueyras, Gigondas et bien d'autres.

Des activités culturelles sont régulièrement organisées (pièces de théâtre, concerts, expositions, conférences à la médiathèque, fête de la biodiversité...).

Avec les nombreux paysages qui s'offrent à vous, la gastronomie et les balades sportives pour toute la famille, vous trouverez lors de votre séjour, tous les ingrédients pour des vacances réussies !



PAR LA VÉLO-ROUTE :

la Via Venaissia traverse Jonquières, Sarrians, Loriol-du-Comtat et Carpentras



PAR LA ROUTE :

autoroute A7 sorties Orange sud et Avignon Nord



PAR LE TRAIN :

Gare d'Avignon (gare TGV et centre)
Gare de Monteux
Gare de Carpentras et d'Orange



EN CAMPING-CAR :

aire de stationnement à côté du camping de la Ste-Croix, quartier Ste-Croix



PAR LE BUS :

retrouvez toutes les lignes possibles sur www.transcove.com et www.vaucluse.fr



PAR AVION :

aéroports d'Avignon, Marseille – Marignane, Nîmes Garons et aérodrome de Carpentras (avions de tourisme)

Sarrians en provence

24 Siècles nous contemplent



Sur cette commune très étendue de 3749 hectares, les premières traces d'occupation humaine remontent à la Préhistoire.

De nombreux silex taillés ont été mis à jour à proximité de la rivière Ouvèze. Dans les années 80, un hypogée (sépulture creusée par l'homme) daté d'environ 2400 ans avant Jésus Christ (période chalcolithique) a été découvert au lieu-dit «Les Boileau» quartier Pied-Card (du latin podium aicardi).

Ce site primordial a nécessité 10 années de fouilles qui ont mis au jour près de 300 squelettes, dont certains montrent des marques de réductions de fractures ou de trépanations.

Vint ensuite la période gallo-romaine attestée par la découverte de monnaies et de médailles; et surtout un autel dédié à Mithra, représenté par une tête de taureau couronnée.

Ce culte monothéiste dont nous savons peu de choses était très populaire dans les armées romaines et semble avoir été un temps concurrent du christianisme.

Il a été aussi trouvé quelques sépultures avec du mobilier attestant d'une forte présence humaine sur la période antique.

➤ Naissance du village actuel

Mais l'acte fondateur de ce que nous appelons aujourd'hui Sarrians s'établit en 993, quand Guillaume 1^{er} de Provence, dit « le libérateur » (il chassa en 973 les Sarrazins de Provence lors de la bataille de Tourtour) fait don à l'Abbé de Cluny Dom Mayeul, de sa propriété de Sarrians dans le but d'y faire ériger une église où reposerait sa dépouille. Cette église fut probablement consacrée durant la décennie 1030-1040.

A partir du 11^{ème} siècle, sous l'impulsion des moines Bénédictins fondateurs de cet édifice religieux, le village s'établit sur la butte. Les paysans, venant se placer sous la protection des moines, assèchent les marais alentour, abandonnant alors peu à peu leur village fortifié de Pied-Card.

De ce village primitif mal connu subsiste le glacis de pierre qui entourait la butte de terre sur laquelle s'élevait une tour probablement destinée à la surveillance, et dont il ne reste rien ou presque aujourd'hui.

» Sarrians au cours des siècles

Des remparts sont construits au 14^{ème} siècle, comme dans tous les villages du Comtat Venaissin. Avant la Révolution, la communauté est gérée par un conseil sous la direction de 2 consuls. Ils délibèrent afin de régler les problèmes et gérer la vie du village. Les premières délibérations sont conservées dans des archives datant de la fin du 15^{ème} siècle. L'administration de la commune est sous l'égide du seigneur, mais également du Pape et de ses représentants.

En effet, Sarrians fait partie du Comtat Venaissin, territoire des Papes depuis 1274 jusqu'à son rattachement à la France en 1791. Sous la Révolution, Sarrians connut des heures tragiques, et c'est sur son territoire que, le 19 avril 1791, une bataille oppose les avignonnais (républicains) aux comtadins (fidèles au Pape) sous la bannière de Sainte Cécile.

Un homme de 26 ans dénommé Ulpat, relate le récit de cette bataille dans un manuscrit intitulé « La bataille de Sarrians ». Au cours de celle-ci, de nombreuses fermes furent pillées, le château du Tourreau en partie incendié, et une dizaine de villageois tués.

Pendant cette période troublée, Sarrians changea même de nom pour s'appeler en 1794 et pendant quelques mois, Marat, du nom du révolutionnaire assassiné par Charlotte Corday.

Pour plus de renseignements, le Bureau d'Informations de Sarrians met à disposition un dépliant pour parcourir le « Circuit des lutrins ». Celui-ci vous permettra de déambuler dans la ville tout en consultant les 8 panneaux patrimoniaux installés sur les monuments ou sur des pupitres.



Histoire contemporaine

C'est sous le second Empire, à partir des années 1850, que Sarriens connaît une période de prospérité agricole sans précédent. L'arrivée conjointe du canal de Carpentras et du chemin de fer engendra alors une croissance économique partagée avec toutes les communes de la plaine du Comtat Venaissin qui fut appelé le jardin de la France.

Un marché grossiste journalier se tenait tout autour du village et un train de marchandises partait tous les matins de Carpentras pour se rendre aux Halles de Paris via Sarriens. Cette situation agricole privilégiée va perdurer jusque dans les années 1970, avec l'ouverture des marchés internationaux.

Puis, peu à peu, la vigne, plus rentable que le maraîchage, s'étendit pour devenir la première culture de Sarriens (avec une partie importante de ce vignoble classé en AOC Vacqueyras). Cette période de prospérité maraîchère avait entre temps généré l'ouverture de plusieurs conserveries dont subsiste encore un bâtiment : les anciennes Conserveries du Midi avec sa cheminée en béton unique dans le département.

Les conflits mondiaux du 20^{ème} siècle n'ont pas épargné la commune de Sarriens. Le lourd tribut que ses citoyens payèrent à la guerre de 14-18 figure au monument aux Morts. En mémoire des victimes sarriennaises de cette sombre période, leurs noms ont été gravés sur une plaque.

La seconde guerre mondiale, bien que moins coûteuse en vies humaines pour les sarriennais, laissa elle aussi des blessures profondes. Certains de ses épisodes tragiques eurent lieu sur son territoire, entre autres, l'assassinat des résistants Albin Durand et Antoine Diouf.

Comptant une population d'environ 6 000 habitants en 2017, une partie de l'avenir économique de Sarriens se tourne, à l'orée de ce XXI^e siècle, vers le tourisme.

La commune, idéalement placée au cœur du Vaucluse et de ses grands événements culturels (festival d'Avignon, chorégies d'Orange, pour ne citer que les plus célèbres), développe une activité et une attraction touristique, confortées par la proximité des Dentelles de Montmirail et du mythique mont Ventoux.

Plus d'informations :
circuit des lutrins - point n° 1

Le Bureau d'Information Touristique, place Jean Jaurès propose gratuitement un guide [Le circuit des lutrins](#) vous invitant à parcourir le cœur de ville et délivrant des indications complémentaires sur les points d'intérêts.

L'église paroissiale

Une église voulue par Guillaume 1^{er}, comte de Provence, à la fin du Xe siècle

Cet important personnage de l'histoire du haut Moyen-Age a libéré définitivement la Provence des Sarrasins en 973 lors de la bataille de Tourtour (dans l'actuel département du Var), ce qui lui a valu le surnom de « Libérateur ».

Très lié à Mayeul, abbé de Cluny (abbaye bénédictine en Bourgogne qui avait des possessions dans toute la France), Guillaume fait don, en 993, de terres qu'il possède sur le territoire de l'actuel village de Sarrians, à la condition qu'une église dédiée à la Sainte-Croix y soit érigée et qu'il y soit inhumé. Son geste est motivé par le désir d'assurer le salut de son âme. Il meurt à l'automne de cette même année, suivi de près par Mayeul.

L'église a probablement été consacrée pour la fête de l'Ascension en 1037. En effet, ce jour-là, la présence à Sarrians de deux petits-fils de Guillaume 1^{er} est attestée.



➤ L'église romane du début du XIe siècle

Cette église, une des plus anciennes du département de Vaucluse, est composée d'un chœur de style roman primitif, d'un transept et d'une nef et comporte une voûte en berceau. La croisée du transept est couverte d'une coupole sur trompes, elliptique, nue et aveugle. Cette dernière, ainsi que la toiture romane, unique en Provence, sont les derniers vestiges de cette église primitive.

➤ Du XIIe siècle au XXIe siècle ...

Au cours du XIIe siècle, l'absidiole nord ainsi que la nef sont repris.

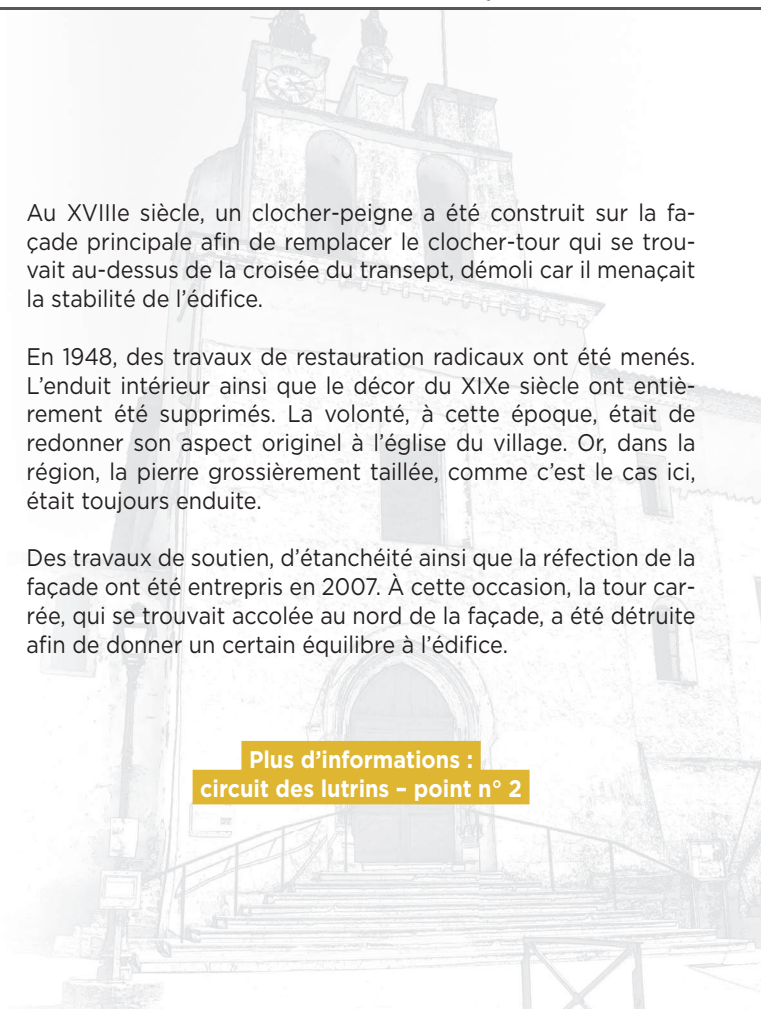
Au XVIIIe siècle, probablement à cause de la ferveur populaire et de l'exiguïté du bâtiment, il est décidé d'agrandir l'église par l'adjonction de deux bas-côtés voûtés sur croisées d'ogives. La travée nord est la plus ancienne car elle porte la mention « 1669 » sur une clé de voûte. Celle située au sud est plus récente de quatre ans et porte les initiales B/CB qui doivent être celles du maçon.

Au XVIIIe siècle, un clocher-peigne a été construit sur la façade principale afin de remplacer le clocher-tour qui se trouvait au-dessus de la croisée du transept, démolé car il menaçait la stabilité de l'édifice.

En 1948, des travaux de restauration radicaux ont été menés. L'enduit intérieur ainsi que le décor du XIXe siècle ont entièrement été supprimés. La volonté, à cette époque, était de redonner son aspect original à l'église du village. Or, dans la région, la pierre grossièrement taillée, comme c'est le cas ici, était toujours enduite.

Des travaux de soutien, d'étanchéité ainsi que la réfection de la façade ont été entrepris en 2007. À cette occasion, la tour carrée, qui se trouvait accolée au nord de la façade, a été détruite afin de donner un certain équilibre à l'édifice.

Plus d'informations :
circuit des lutrins – point n° 2



La Veillade

Cette imposante bâtisse se dresse aux abords du village de Sarrians, située entre la rue Basse et la rue Gambetta, à proximité de la place Jean-Jaurès.

À l'origine, toute proche des remparts qui passaient sur le bas de la rue Gambetta, aujourd'hui disparus à cet endroit, elle est identifiée sous le nom de «La Veillade», appellation d'un ancien commerce qui en occupait une partie.

Par un curieux cheminement de l'histoire, l'aile gauche du bâtiment totalement rénovée s'inscrit dans notre époque, abritant une banque, un marchand de journaux et des logements, tandis que la partie droite semble s'être figée dans les méandres d'une histoire aussi riche que mystérieuse.

Consciente que cette construction représente avec l'église un témoin architectural du passé séculaire du village, la mairie a fait réaliser une première étude à l'automne 2015 par deux archéologues et une historienne, sous la direction de François Guyonnet, directeur du patrimoine à l'Isle-sur-la-Sorgue. Grâce à cette étude, les tous premiers indices significatifs ont émergé.



L'immeuble a été construit en trois périodes distinctes :

- les fondations sont antérieures au XIVe siècle,
- l'hôtel particulier daterait du XVe siècle,
- des remaniements importants ont eu lieu à la fin du XVe et début du XVIe siècle.

Des parties de ces éléments ont conservé leur aspect d'origine. Il s'agit essentiellement de l'escalier à vis (fin XVe - début du XVIe), accessible par une cour intérieure centrale, ainsi que des fenêtres à meneaux visibles sur la façade. Le meneau étant un élément vertical en pierre de taille qui compartimente la fenêtre.

Les premières fouilles ont mis à jour des portes du XIVe siècle cachées jusque-là dans des cloisons modernes. Elles donnaient sur des systèmes de cour-sives permettant de circuler d'une partie à l'autre du bâtiment, séparées par la cour intérieure.

Une de ces portes du XIVe siècle située au 2e étage est de type architectural gothique dit «à linteaux droits sur coussinets», identique à certaines portes du Palais des Papes.

Sur les murs à l'intérieur, un décapage minutieux des enduits, plâtres et peintures récents, a permis de découvrir les premières traces de quelques merveilles :

- le blason de la famille de Savone, surmonté d'un heaume,
- une frise murale datant du fin XVIe - début XVIIe en bon état de conservation,
- la signature des Savone gravée dans la pierre,
- des inscriptions en langue hébraïque au-dessous d'un dessin de navire,
- des marques lapidaires sur certaines pierres, dites aussi marques de tâcheron, qui servaient soit à payer le tâcheron à la pièce soit à définir un ordre de construction.

Parallèlement aux recherches sur le terrain, les recherches d'archives ont pour l'instant permis de remonter au XVIIe siècle en retrouvant les actes de propriété des Savone, famille de riches marchands italiens, premiers propriétaires identifiés de la demeure.

La plupart de ces découvertes, dont certaines extrêmement rares, sur cet immeuble contemporain du Palais des Papes constituent pour nous un héritage direct et prestigieux du passé de notre commune.

Ponctuellement, des visites sont organisées au cours de l'année pour vous permettre de découvrir ce magnifique édifice.

Châteaux, fermes et gentilhommières

C'est surtout au cours des XVIIe et XVIIIe siècles que l'on voit se développer le principe de la « campagne » : une résidence rurale, en complément de l'hôtel particulier en ville, où les familles fortunées viennent notamment à la belle saison. Elle est généralement construite sur des terres exploitées par des fermiers. À Sarrians, de nombreuses demeures de ce type sont toujours présentes.

»» Gentilhommière du CLOS et la Ferme de la BESARDE

Située sur le boulevard du Comté d'Orange, la gentilhommière du Clos tire son nom de sa configuration initiale avec son jardin entouré d'un mur. Un de ses occupants, Esprit Raymond de Modène, baron, puis comte de Modène a été chambellan du 3e fil d'Henri IV, puis second duc de Guise durant ses campagnes d'Italie (1647-1648). Il a eu pour maîtresse Madeleine Béjart (célèbre compagne de Molière) qui, de son côté, résidait parfois dans une ferme sur la route de Tourreau. Ce lieu a pris le nom de son occupante et est devenu « La Bésarde ».



➤➤ Château de Tourreau et son ancienne filature

L'origine de cette demeure remonte au début du XVIIe avec Paul Tourreau, bourgeois d'Avignon. D'abord simple maison, complétée d'une chapelle dédiée à Notre-Dame, elle est remplacée par une bâtisse plus imposante terminée vers 1770. Déjà dénommée « château » à la Révolution, elle subit des dommages lors de la bataille de Sarrians en 1791. Le château connaît alors de nombreux travaux d'agrandissement et d'aménagement. Aujourd'hui intégralement restauré, il n'est pas ouvert au public puisque transformé en hébergement touristique de prestige.

La filature de Tourreau construite en 1851 est située en face du château. L'évolution de l'activité économique liée au ver à soie a été fulgurante avec un essor très important (l'établissement employait 70 ouvriers au 2e semestre 1870) mais elle a très vite déclinée après 1895 avec l'arrivée des soies d'Extrême-Orient. Elle est aujourd'hui propriété du domaine de Chantegut

➤➤ Château de Verclos

La Seigneurie de Verclos, sur les bords de l'Ouvèze, fut érigée en 1549 par lettres patentes du Prince Guillaume 1er de Nassau en faveur de noble Pierre Rousset, écuyer, régent de la principauté. Pierre de Joannis achète en 1640 la terre et la seigneurie de Verclos, située à cette époque dans la principauté d'Orange. En

frontière de Sarrians, cette propriété appartient aujourd'hui à la commune de Courthézon. Une tour carrée, souvent annoncée du XIIIe siècle lui apporte sa silhouette caractéristique, tout comme une grosse tour ronde du XVIe et d'autres tours du XIXe.

➤➤ Ferme de Saint-Privas et sa chapelle

La chapelle de cette demeure est un élément encore visible de la construction du XIIe siècle avec ses arcades qui étaient initialement situées à l'intérieur.

À cette époque, chaque année pendant la semaine de l'Ascension, un concile des 3 provinces (assemblée d'évêques) sous la présidence du primat (titre honorifique, autorité de plusieurs évêques) et une assemblée des grands vassaux sous celle du marquis et des comtes de Provence se réunissent.

Il est tentant de penser que ces réunions se tenaient en ce lieu qui aurait pu accueillir la dépouille de Guillaume 1er jusqu'à son transfert dans l'église consacrée (voir p.10) mais aucun document ne l'atteste.

La ferme a, quant à elle, servi au XIXe siècle de ferme-école. Créée par l'agronome carpentrassien Louis Fabre, cet établissement a très vite été reconnu au niveau national et comme pionnier en matière de développement agricole dans tout le département. L'activité a ensuite été transférée à Carpentras en 1886.

Lavoirs et Fontaines

Sarrians est quadrillé par les eaux : l'Ouvèze à l'Ouest, le canal de Carpentras au Nord, la mayre* de Payan, le Brégoux à l'Est et la Grande Levade et le Long Vallat au Sud.

La ville est également traversée par le canal Ste Marie, une dérivation du canal de Carpentras et de plus de trente mayres et fossés qui s'ajoutent à ce maillage « aquatique ». Aussi, l'histoire de Sarrians a toujours été très liée à celle de l'eau.

» La fontaine de la Place Jean Jaurès

C'est la plus grande de la commune qui est installée sur la place Jean Jaurès lors d'une campagne de construction de fontaines publiques initiée par la municipalité en 1852. C'est en effet cette place, qui en 1725, avait succédé à la place de l'église comme place principale du village après l'aménagement d'une esplanade. De plan centré, cette fontaine dispose d'un bassin à pans coupés, le fût central est décoré de monstres marins et de roseaux, le tout surmonté d'un vase de décoration. En raison de travaux d'aménagements urbains au début des années 1990, la fontaine a été déménagée à son emplacement actuel.

Plus d'informations :
circuit des lutrins – point n° 1.



» Le lavoir du Moulard

La fontaine permettant d'approvisionner ce quartier en eau, réalisée avec un mascarón de fonte autour du canon par lequel s'écoule l'eau, a été construite en 1852. Un lavoir, utilisant l'eau du fuyant, est installé plus tard sur les réclamations de la population de ce quartier très peuplé. Il est remplacé en 1921 par celui toujours en place aujourd'hui et reste le dernier encore visible dans le centre de Sarrians.

Plus d'informations : circuit des lutrins – point n° 5.

*mayre : nom provençal signifiant cours d'eau ou fossé d'écoulement.

➤➤ Le lavoir du Hameau des Sablons

Ce lavoir est construit par la municipalité en 1873, suite à la demande insistante des habitants du hameau des Sablons. Le terrain est alors cédé gratuitement par les propriétaires. Le lavoir est alimenté par une dérivation du canal d'arrosage de l'Ouvèze. Restauré en 2008, il a retrouvé son aspect original grâce aux nombreuses informations et aux plans retrouvés dans les archives communales.

Plus d'informations :
circuit des lutrins - point n° 9
(en extérieur du centre-ville).

Les Remparts

À l'origine, seule l'église et le prieuré étaient fortifiés mais en 1353, comme dans tous les villages du Comtat Venaissin, le pape Innocent VI ordonne de construire des remparts afin de se protéger des Grandes Compagnies, des soldats licenciés à la fin de la guerre de Cent ans.

Une enceinte ceinture donc le village au XIV^e siècle et deux portes, aujourd'hui disparues, permettaient d'entrer et sortir. La première était située en haut du village à proximité du bas de la rue Pasteur et celle du bas, créée en 1680, ouvrait sur la rue principale, la Grand'Rue, appelée aujourd'hui rue Gambetta.

De cet ensemble subsiste une tour, présente sur l'esplanade de Lirac ainsi qu'une portion de muraille encore visible dans la rue Basse. On y distingue les contremarches de l'escalier menant au chemin de ronde. Cet espace de circulation, au sommet des remparts, permettait la surveillance du territoire par les habitants.



Plus d'informations :
circuit des lutrins
point n° 3.

Le petit Patrimoine

» La place du 1^{er} août 1944

Comme expliqué en p.10, Guillaume de Provence fait don, en 993, de ses terres de Sarrians à l'abbaye bénédictine de Cluny afin qu'une église soit érigée pour accueillir sa dépouille. Des moines viennent alors s'installer autour et fondent un prieuré d'ordre bénédictin. Celui-ci a dû être rapidement fortifié, ce qui lui vaut souvent le nom impropre de château.

La mairie occupe cet ancien prieuré depuis son abandon lors de la Révolution. Auparavant, la maison commune se trouvait depuis 1492 devant l'église, au premier étage d'un bâtiment aujourd'hui disparu.

La place de la mairie a été rebaptisée « du 1^{er} août 1944 » en hommage aux résistants torturés et tués ce jour-là. Différents lieux à Sarrians ont aussi été renommés en leur mémoire, comme en septembre 1944, l'ancien boulevard Daladier qui prend le nom d'Albin Durand et l'ancienne avenue de Carpentras, celui de Marius Bastidon.

Plus d'informations : circuit des Lutrins n°4



» Le cours du Couvent

Ce cours longe une partie du village, à l'extérieur des anciens remparts. Il permettait de relier la place du village au quartier du Moulard et doit son nom à l'ancien couvent du XVII^e siècle qui s'y trouve.

Monsieur de Pusque, riche propriétaire terrien donne en 1693 une maison du faubourg du Moulard aux religieux observantins de l'ermitage du quartier Saint-Jean de Sarrians, à la suite du départ des religieuses du Verbe-Incarné de Grenoble, en charge de l'éducation de jeunes filles de la noblesse du Comtat. Les Observantins

y restent jusqu'en 1794, puis c'est en 1866 que l'ordre des petits frères de Marie y installe une école. Ce lieu demeure une école d'enseignement catholique jusque dans les années 1960 où elle ferme par manque d'élèves. La commune en devient propriétaire et des travaux de restauration sont entrepris afin de créer une maison des associations.

Les platanes qui bordent ce cours sont des arbres très présents dans la région car appréciés pour leurs grandes feuilles qui offrent une ombre agréable l'été et laissant passer une lumière appréciée en hiver. C'est sur ce cours que se tenait chaque jour le marché aux fruits et légumes où les paysans de Sarrians venaient vendre leur production aux expéditeurs.

Plus d'informations : circuit des Lutrins n°6

»» L'école communale Marie Mauron

Cette école située cours du couvent a été construite entre 1892 et 1904 suite aux lois Ferry de 1881 et 1882 qui rendent l'école gratuite, obligatoire et laïque. À l'origine, la cour était coupée en deux par un préau qui permettait la séparation entre les filles et les garçons.

Avec la création d'une deuxième école à proximité, à la fin des années 1950, elle devient le lieu de scolarité des garçons, les

filles se rendant dans la nouvelle, construite allée du stade.

C'est en 1975 que, pour la première fois, les garçons et les filles fréquentent les mêmes bancs d'école.

Plus d'informations : circuit des Lutrins n°6

»» L'ancien cimetière devenu monument aux morts

Initialement devant l'église, puis déplacé hors des remparts en bas de la rue St Sébastien où une chapelle y fut construite en 1688, le cimetière a été définitivement désaffecté en 1919 après la création du nouveau cimetière en 1885, route de Vacqueyras. Ce lieu a été choisi pour accueillir le monument aux morts de la Première Guerre mondiale réalisé par le sculpteur Marius Saïn, à partir d'un bloc de pierre arrivé par le train et sculpté dans un hangar de la gare. Son inauguration, le 27 juin 1920, a permis la formation de l'Union musicale rassemblant les orchestres des « blancs » et des « rouges ».

Plus d'informations : circuit des Lutrins n°7

Le passé industriel et agricole

» Deux avancées économiques : le Canal de Carpentras et la gare

Le Canal de Carpentras, une révolution agricole au XIXe siècle

Après la Révolution et le rattachement du comtat Venaissin à la France, la sécurité retrouvée incite les paysans à s'installer sur leurs terres, à l'extérieur du village. Conjointement, une dynamique départementale de distribution de l'eau pour l'agriculture se concrétise à l'initiative du Conseiller Général Pernois, Louis Giraud, créateur du Canal de Carpentras au milieu du XIXe siècle. Cet ouvrage a été construit sur les contreforts des Monts du Vaucluse, du Ventoux et des Dentelles de Montmirail, de manière à dominer les plaines et à irriguer par gravité

les terres du Comtat avec l'eau de la Durance. L'Association du Canal de Carpentras est créée par décret impérial le 15 février 1853 et l'aqueduc de Fontaine de Vaucluse, ouvrage d'art édifié pour l'occasion, a été inauguré en 1857 par l'épouse de Napoléon III, l'impératrice Eugénie. La construction totale du projet mettra 16 ans à se réaliser. A Sarrians, c'est un canal secondaire, le canal Sainte-Marie, qui serpente à travers les Garrigues, au nord du village, afin d'amener l'eau dans les terres.

De nombreuses surfaces, jusque-là dévolues à l'élevage, vont pouvoir être cultivées et les paysans vont s'enrichir grâce à la culture des fruits et des légumes. Au fur et à mesure des années, des travaux de construction de canaux, appelés filioles et la mise au point des systèmes de pompage, permettent à l'eau d'arriver dans de nouveaux quartiers, jusque dans la plaine du village. En périphérie du cœur historique, l'eau du canal coule invisible sous la voie urbaine ou le long des boulevards dans des canaux.



➤ La gare de Sarrians-Montmirail

Sarrians se situe sur la ligne ferroviaire reliant l'Isle-sur-la-Sorgue à Orange construite en 1894. Celle-ci permet de raccorder par Carpentras le fameux PLM « Paris-Lyon-Méditerranée », né quelques années plus tôt en 1863.

La gare prend le nom de « Sarrians-Montmirail » en 1893 à la demande du directeur de l'établissement thermal de Montmirail, sur la commune de Gigondas. En effet, Sarrians est l'arrêt pour les curistes qui sont ensuite transportés par une calèche faisant quotidiennement le trajet jusqu'aux thermes.

Bien que des trains de voyageurs aient circulé, c'est surtout les marchandises agricoles, artisanales et industrielles produites sur la commune qui sont exportées en France et dans le monde grâce au chemin de fer.

Dans les années 1960, le camion, plus pratique, supplante ce mode de transport. La ligne Orange-Carpentras ferme définitivement à la circulation ferroviaire en 1988.

Plus d'informations :
circuit des lutrins n°8

» Les Usines de conserves et bien d'autres activités industrielles

Trois conserveries sont créées au début du XXe siècle : la maison Giraud, les Conserveries du Midi et les établissements Tramier.

Dans un premier temps, des tomates y sont traitées puis, afin de pallier au problème de saisonnalité de ce fruit, le conditionnement dans des boîtes en métal ou bocaux en verre est privilégié (épinards, asperges, pommes en compote, etc.). Les conserves



Collection privée

de Sarrians sont alors vendues et consommées dans de nombreux pays du monde.

La dernière de ces usines, la maison Giraud détruite aujourd'hui, a fermé le 1er avril 2000. La cheminée en béton des anciennes Conserveries du Midi situées sur le boulevard de Provence, construite en 1947 et haute de 50 mètres, est toujours visible. Elle demeure comme témoignage de ce passé. À noter que c'est également dans cette usine que le procédé de mise en tube du triple concentré de tomate « Tomatub » a été mis au point par Francis Ayme en 1947-1948.

Il existait de même à Sarrians, une activité semi-industrielle de fabrique de balais. Cet atelier, créé en 1927 par Marius Doux, se trouvait sur l'avenue de la gare. En 1949, il déménage sur le cours du Couvent, face aux écoles.

Les balais sarriennais étaient expédiés dans toute la France. L'atelier en produisait de plusieurs sortes dont le Parisien, le Cigalon ou encore le plus costaud, le Percheron, très apprécié dans le nord de la France et la Normandie.

René et Raymond, les fils de Marius Doux, ont poursuivi l'activité jusqu'en 1982.

Étaient également présentes sur la commune des filatures de soies et une usine de fabrication de chaînes, destinées majoritairement à l'étranger dont les Etats-Unis. L'entreprise a fermé en 1994.

Plus d'informations : circuit des lutrins n°8

Via Venaissia et les circuits pédestres

» La Via Venaissia

Aménagée sur une ancienne voie ferrée, la voie verte Via Venaissia est un itinéraire sécurisé, réservé aux déplacements « doux » (piétons, vélos, rollers...) qui vous permettra de rejoindre les anciennes gares des villages de Jonquières jusqu'à Velleron. L'ancienne liaison ferroviaire datant de 1894 était principalement utilisée pour l'expédition de vin provenant de Gigondas, d'eau purgative des terres de Montmirail ou encore de « primeurs », activité importante de la région à cette époque et qui avaient pour destination principale les Halles de Paris (pour rappel, la plaine du Comtat Venaissin était surnommée le « Jardin de la France »).



Actuellement, l'itinéraire vous emmène de l'ancienne gare de Jonquières jusqu'à Carpentras, en passant par les anciennes gares de Sarrians et Loriol Aubignan, sur une distance totale de 15 km.

Par cette voie, vous traversez un paysage aussi remarquable que varié dont les couleurs changent au fil des saisons, avec des vignes à perte

de vue, parfois des champs maraîchers. Vous enjambez aussi la rivière Ouvèze grâce à un ouvrage métallique de grande qualité. En toile de fond, le célèbre massif des dentelles de Montmirail ainsi que le géant de Provence : le Mont Ventoux.

La Via Venaissia bénéficie d'un tracé à l'écart des grands axes de circulation routière et passe littéralement au cœur des paysages agricoles préservés du Comtat Venaissin.

De Sarrians, vous pouvez donc indifféremment vous engager vers Jonquières (6,7 km) ou vers Carpentras (8 km) avec des accès et sorties intermédiaires sécurisés.

Vous prendrez plaisir à vous balader le long de cet itinéraire familial en toute sécurité.

» Les circuits pédestres

Vous pouvez également emprunter des circuits pédestres comme Le circuit des Châteaux (longueur 10,7 km) qui vous permet de croiser de belles demeures et châteaux, tout en passant à travers les paysages de la plaine ou encore Le circuit des vignes (longueur 6 km - départ rte du Mourre d'Escoube) qui parcourt une grande partie du vignoble sarriannais sur le plateau des Garrigues.

**Retrouvez l'intégralité de ces fiches circuits
ainsi que bien d'autres au
Bureau d'Informations Touristiques.**

La viticulture

L'activité viticole occupe une place de choix dans l'économie et les paysages de Sarrians.

» Le vignoble à Sarrians

Avec 900 hectares dont 750 en Appellation d'Origine Protégée, A.O.P. Côtes du Rhône, la vigne couvre près du quart du territoire de la commune.

La « Terrasse des Garrigues », vaste plaine caillouteuse composée d'un dépôt alluvionnaire ancien de l'Ouvèze, représente 70 % de la production du cru Vacqueyras.

Les cailloutis des garrigues favorisent l'élaboration de vins rouges puissants et très aromatiques.

La production de la viticulture s'est également fortement développée dans la plaine avec un vignoble produisant des vins IGP (Indication Géographique Protégée) de qualité.

Côté cépage, l'appellation admet en tout 21 cépages. On trouve essentiellement du Gre-

nache, de la Syrah, du Cinsault et du Mourvèdre. Dans les vins rouges le Grenache, cépage principal apporte fruité, chaleur et rondeur. La Syrah et le Mourvèdre confèrent au vin des arômes épicés, une couleur et une structure soutenue apte au vieillissement. Le cinsault apporte finesse et permet d'élaborer des rosés et des vins fruités.

Les vins blancs marient arômes et fraîcheur grâce à l'assemblage de différents cépages comme le Bourboulenc, le Grenache Blanc, la Roussanne, la Marsanne, la Clairette et le Viognier, chacun ne devant pas dépasser 80 % de l'encépagement.

Pour les vins rouges et rosés, le grenache noir représente 40% de l'encépagement.

Le climat d'influence méditerranéenne constitue un atout exceptionnel : le mistral assainit le vignoble, il préserve les vignes de nombreuses maladies cryptogamiques et les débarrasse d'insectes parasites.



Ce riche terroir viticole a également le privilège d'offrir l'une des plus belles collections de cépages de France.

Au total, Sarrians compte une vingtaine de producteurs viticoles, avec de nombreuses caves particulières installées aussi bien à proximité du centre-ville qu'au cœur du terroir.

De nombreuses caves particulières proposent une offre œnotouristique diversifiée et qualitative avec des prestations de visites et d'animations, en complément de l'accueil au caveau.

➤ Les pépinières viticoles

Le plateau des Garrigues, étendue sèche à la végétation basse caractéristique du climat méditerranéen, était une terre communale jusqu'en 1840.

Il constituait une réserve de bois, un lieu de pacage en hauteur lors des inondations de la plaine et un lieu pour les cultures sèches comme l'olivier ou les légumineuses.

Peu après, dans les années 1860, les vignes vaucusiennes sont touchées par le phylloxéra, un insecte qui les détruit progressivement.

Le salut vient de la mise au point de la technique du greffé-soudé dans les années 1880, alors résistant au phylloxéra. Un greffé-soudé est constitué de l'assemblage du porte greffe et du greffon formant ainsi le plant de vigne.

La plaine de Sarrians présente toutes les qualités pour la culture des vignes-mères de porte greffe, des vignes-mères à greffons et des pépinières de plants de vigne.

La pépinière viticole devient un secteur primordial de l'agriculture, et plus généralement de l'économie du Vaucluse.

Alors que les terres des garrigues ont la réputation d'être incultes et improductives, elles vont être le lieu idéal de développement de la vigne au moment du déclin des primeurs qui étaient cultivés sur ce plateau grâce au canal Sainte-Marie, dérivation du canal de Carpentras inauguré en 1857.



Les festivités à Sarrians

Avec plus de 60 associations, un Comité des Fêtes et un service Culture-Festivités municipal, Sarrians est un village dynamique où il fait bon vivre. Tout au long de l'année des événements et animations sont proposés pour toujours plus de convivialité.



Apéro-vino au cœur des domaines

CALENDRIER DES MANIFESTATIONS

(Liste non exhaustive)

FÉVRIER

Concert à l'église
Soirée Années 80'

MARS

Veillée provençale

MAI

course pédestre des Garriguettes
(plus de 600 participants)

JUIN

Sarrians Léz'Arts
(16 juin 2018)
Feux de la St Jean
(24 juin 2018)
Fête votive
(du 31 juin au 3 juillet 2018)

JUILLET

Exposition « Les Papillons »
(juillet & août)
Apéro-vino dans les domaines viticoles
(6 et 20 juillet 2018)
Apéritifs de Bienvenue aux touristes
(9, 16, 23 et 30 juillet)

50 ans du jumelage Sarrians-Biebertal
(5 juillet 2018)

Les Sablons en fête
(7 juillet 2018)
Championnat d'Europe de BMX
Challenge et Juniors
(13 au 15 juillet 2018)

AOÛT

Exposition « Les Papillons »
(juillet & août)
Apéro-vino dans les domaines viticoles
(3 et 24 août 2018)
Apéritifs de Bienvenue aux touristes
(6, 13, 20 et 27 août 2018)

SEPTEMBRE

Journée des associations

OCTOBRE

Pièce de théâtre
(20 octobre 2018 : « Replay – 3000 ans de théâtre en 1h10 »)

DÉCEMBRE

Marché de Noël
(7 au 9 décembre 2018)

Les marchés



▶ LE MARCHÉ DOMINICAL

Tous les dimanches matin, de 8h à 12h, place Jean Jaurès, ce marché provençal accueille une dizaine d'exposants permanents qui vous proposent fruits et légumes régionaux, rôtisserie, fromagerie, charcuterie, olives, épices, produits traiteurs, vêtements, chaussures, bimboleries...

Le marché de Sarrians est un lieu convivial de rencontres et d'échanges qui permet de s'approvisionner en produits frais et sains. Nous vous invitons à le découvrir sans tarder !

▶ LE MARCHÉ DES PRODUCTEURS

Chaque année, de début avril à fin septembre, tous les mercredis de 17h30 à 19h, sous la pinède du camping municipal de Sarrians à la Sainte-Croix, vous trouverez tout ce qu'il vous faut pour remplir votre frigo de produits frais locaux !

Des maraîchers, fromagers, et autres artisans producteurs, de Sarrians ou des environs, vous proposent leurs produits locaux dont courgettes, tomates, aubergines, salades haricots, carottes, pommes de terre, œufs, fromages, vins, pêches, fraises, melons, poires, figues et même des truffes... Tous ces produits de qualité enchanteront vos papilles... circuit court garanti !

▶ LE PETIT MARCHÉ

D'avril à novembre, retrouvez le petit marché du matin les mardis et samedis de 7h30 à 12h sur la place Jean Jaurès. Petits en taille mais grand en qualité !

Infos Pratiques

» L'hébergement touristique

Pour un long séjour ou une courte escapade, en catégorie 1 à 4 étoiles, la ville compte plus de 80 gîtes et chambres d'hôtes ainsi que deux hébergements de plein air.

Liste complète des hébergeurs sarriannais sur
www.ventoux-provence.com,
rubrique : hébergements et restaurants.

» Le camping municipal

Le camping municipal de la Sainte-Croix propose des prestations de location d'emplacements pour tentes, caravanes, camping-cars, mobiles homes et chalets.

Sur un terrain d'1 hectare, sont disponibles 44 emplacements de 72 à 100 m², très ombragés et délimités par des haies naturelles.

Les mobil-homes sont tous équipés et peuvent accueillir entre 6 et 9 personnes.

Autres prestations : piscine, table de ping-pong, salle de jeux avec billard, baby-foot, télévision, terrains de tennis et de jeux de boules, accès wifi gratuit, machine à laver, salle de repas-sage, nurserie, jardin d'enfants.



Ouvert du 1er avril au 31 octobre.
Quartier Sainte-Croix 84260 Sarrians
Coordonnées GPS : N44° 04' 44" - E 04° 58' 41"
04 90 65 43 72 - campingdestecroix@orange.fr
Plus d'infos et tarifs : www.camping-sainte-croix.com

» L'aire de camping-car

10 emplacements à proximité de la pinède du camping et de l'espace Ste croix. Borne d'alimentation d'eau et vidange.
Tarif : 3,00€/journée. Moyens de paiement acceptés : chèques et espèces. Commerces à moins de 500m.

Ouvert toute l'année.
Espace Ste Croix - Avenue Agricul Perdiguier.

»» Le Bureau d'Information Touristique

Avec la mutualisation intercommunale, l'Office de Tourisme de Sarrians est devenu, en 2017, le Bureau d'Information Touristique.

Jours et horaires d'ouverture :

de septembre à juin : du lundi au jeudi de 9h à 12h30 et de 13h à 17h, le vendredi de 9h à 12h.

en juillet et août : le lundi de 14h30 à 18h, du mardi au vendredi : de 9h à 12h30 et de 14h30 à 18h, le samedi : 9h à 12h30

51 place Jean Jaurès 84260 Sarrians

04 90 65 56 73 - contact@sarrians-montmirail.fr

Plus d'infos : **www.ventoux-provence.com**

»» Cordonnées mairie

▶ ACCUEIL MAIRIE

Ouvert du lundi au vendredi de 8h30 à 12h30 et de 13h30 à 17h

Fermé le mardi après-midi

1 place du 1er août 1944 - 84260 Sarrians

04 90 12 21 21 - www.ville-sarrians.fr



BS-taxis Sarrians



06 26 800 859

www.taxisbs.wix.com

TAXIS-BS-06-26-800-859



ENTREPRISE
FAMILIALE

BUSCA
Depuis 1947

MACONNERIE GENERALE

VILLA BATIMENT RENOVATION PISCINE

- RÉNOVATION
- BÂTIMENT
- CHARPENTE
- ZINGUERIE
- VILLA
- PISCINE
- COUVERTURE
- ENDUIT

www.entreprisefamilialebusca.com
162, route de la besarde - 84260 SARRIANS

06 48 56 90 18 - 04 90 37 11 92





FCS 84

FROID CLIMATISATION SERVICE

La maîtrise des températures

Froid commercial - Froid industriel - Froid vinicole
Climatisation - Pompes à chaleur

Adresse mail : adm@fcs84.com

Site internet : www.fcs84.com

Tél : 04 90 65 31 65

125, allée du Mont Canis - ZI Sainte-Croix - 84260 SARRIANS

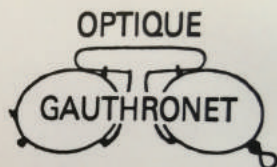
Michael MATHIEU



Peinture générale et décorative
Revêtement sols et murs
Pose de parquets flottants
300 bd Théodore Aubanel - Sarrians

mathieu-michael1@bbox.fr

06 33 13 33 43



Opticien Diplômé d'Etat

04 90 65 32 81

99, rue S^T Sebastien - 84260 SARRIANS

syngenta

346, rue des Pasquiers
84260 SARRIANS





Artisan Torréfacteur

Vente de café, thé, chocolat, idées cadeaux, salon de thé

Professionnels & particuliers

76 Route de Carpentras - 84260 SARRIANS
Tél. 04 90 65 30 97 - www.lemondedejace.com



LE ROY DU CARRELAGE
ESPAGNOL



09 60 04 99 69

Du mardi au samedi :

De 09h30 à 12h/14h-19h

Site web : carrelageespagnol.unblog.fr

Domaine
Le Sang des Cailloux

Appellation VACQUEYRAS contrôlée

Frédéri et Serge FERIGOLE
VIGNERONS

4853, Route de Vacqueyras
84260 SARRIANS

Tél. 04 90 65 88 64
Fax. 04 90 65 88 75

contact@sangdescailloux.com - www.sangdescailloux.com

Le pressoir

BRASSERIE FINE
RESTAURANT
PIZZERIA



04 90 65 40 49

HORAIRES D'OUVERTURE : 7h-15h / 17h-23h.

HIVER : 7h-15h du lundi au mercredi / 7h-15h et
17h-23h jeudi, vendredi, samedi.
Fermeture le dimanche.

ÉTÉ : 7h-15h / 17h-23h tous les jours.
Fermeture le mercredi.

Restaurant Le Pressoir - 73, place Jean Jaurès - 84260 SARRIANS
www.restaurant-carpentras.com

BIO-SANTIS : LABORATOIRE DE BIOLOGIE MÉDICALE

62, Place Jean Jaurès
84260 SARRIANS
04 90 65 41 78

L'Ouvert de 6h à 18h
le samedi de 7h à 12h

URGENCES sur ENTRAIGUES
Samedi 12h à 18h30 - Dimanche 8h à 18h
04 90 83 58 67

BIO-SANTIS vous accueille également à :
Cavaillon - Entraigues sur Sorgue - Le Pontet - Le Thor - Montfavet
Morières les Avignon - Pernes les Fontaines - St Saturnin les Avignon
Tous renseignements sur www.bio-santis.com

La Pierre de Crillon Carrière PESCE S.A.S



Carrière & Scierie

84410 CRILLON LE BRAVE
Mail : carriere.pesce@wanadoo.fr
Site : www.carriere-pesce84.fr

Tél. 04 90 65 90 90



Jean-Marie ALCIDE
06 12 27 78 60
jma-construction@hotmail.fr

Tél. 04 90 65 31 74 - Fax 04 90 65 31 26
ZI S^c Croix BP 3001 - 84260 SARRIANS

les Amouriers



VACQUEYRAS



DOMAINE DES AMOURIERS

5801 ROUTE DE LA GARRIGUE DE L'ÉTANG
84260 SARRIANS

TEL. (33) 04 90 65 83 22 - FAX. (33) 04 90 65 84 13
domaine@amouriers.com

VIGNOBLE BIO-DYNAMIQUE

MONTIRIUS

GIGONDAS ~ VACQUEYRAS

Tel : +33 (0)4 90 65 38 28

RM-géotechnique | Consultant

Roger Massonnet Ingénieur expert

246 B bd Roumanille
B.P 20027
84260 SARRIANS

Tél. +33 (0)4 90 65 36 36
Mobile +33 (0)6 29 70 83 26
roger.massonnet@wanadoo.fr



RESIDENCE
*Anne
de Ponte*

04 90 65 41 44

E-mail : adm.adepon@orange.fr
74 Rue Paul Roux - 84260 Sarrians



Comment créer une association ?

La création d'une association est un acte très simple

Il suffit que deux personnes au minimum se mettent d'accord sur l'objet de la future association, ils en rédigent les statuts et en indiquent le siège, l'association est alors née et a une existence. Pour qu'elle dispose d'une personnalité juridique, elle doit être déclarée à la préfecture. Cette démarche, peut être effectuée en ligne :

<https://mdel.mon.service-public.fr/gestion-association.html>



ce guide
est une réalisation du
groupe MPC
04 92 271 389

Z.I. Secteur C7
Allée des Informaticiens - CS 30075
06705 SAINT LAURENT DU VAR CEDEX
Fax : 04 93 312 147
E.mail : contact@mediapluscom.fr
Site : www.mediapluscom.fr



CRÉATEUR DE LIEN TERRITORIAL



Pierres du monde
Carrelages - Faïences
Dallages - Margelles
Meubles de salle de bain
Robinetterie - Sanitaire
Aménagement extérieur



www.ceramic84.com

142 Allée du Mont Cenis (derrière Intermarché)

84260 SARRIANS

Tél : 04 90 65 42 36

Fax : 04 90 65 31 52

Mail : contact@ceramic84.com

Show-room de 700 m²



Maçonnerie - Toiture Piscine - Assainissement



04 90 62 10 11

Mail : ste5@hotmail.fr
www.maconnerie-segu.com

72, rue la Font de Sance - 84260 SARRIANS



J.D. MÉCANIQUE FLEXIBLES

LOCATION

Mini Pelle 1t5 à 3t5
et remorque

Mini chargeur 2t

Chariot télescopique 10m 3t

Rouleau compactage 700 kg

Trancheuse de sol etc...



Z.A. Sainte-Croix - 84260 Sarrians

Port. : 06 22 68 53 07 - Fax : 04 90 28 07 49

e-mail : jd.mecaflex@orange.fr